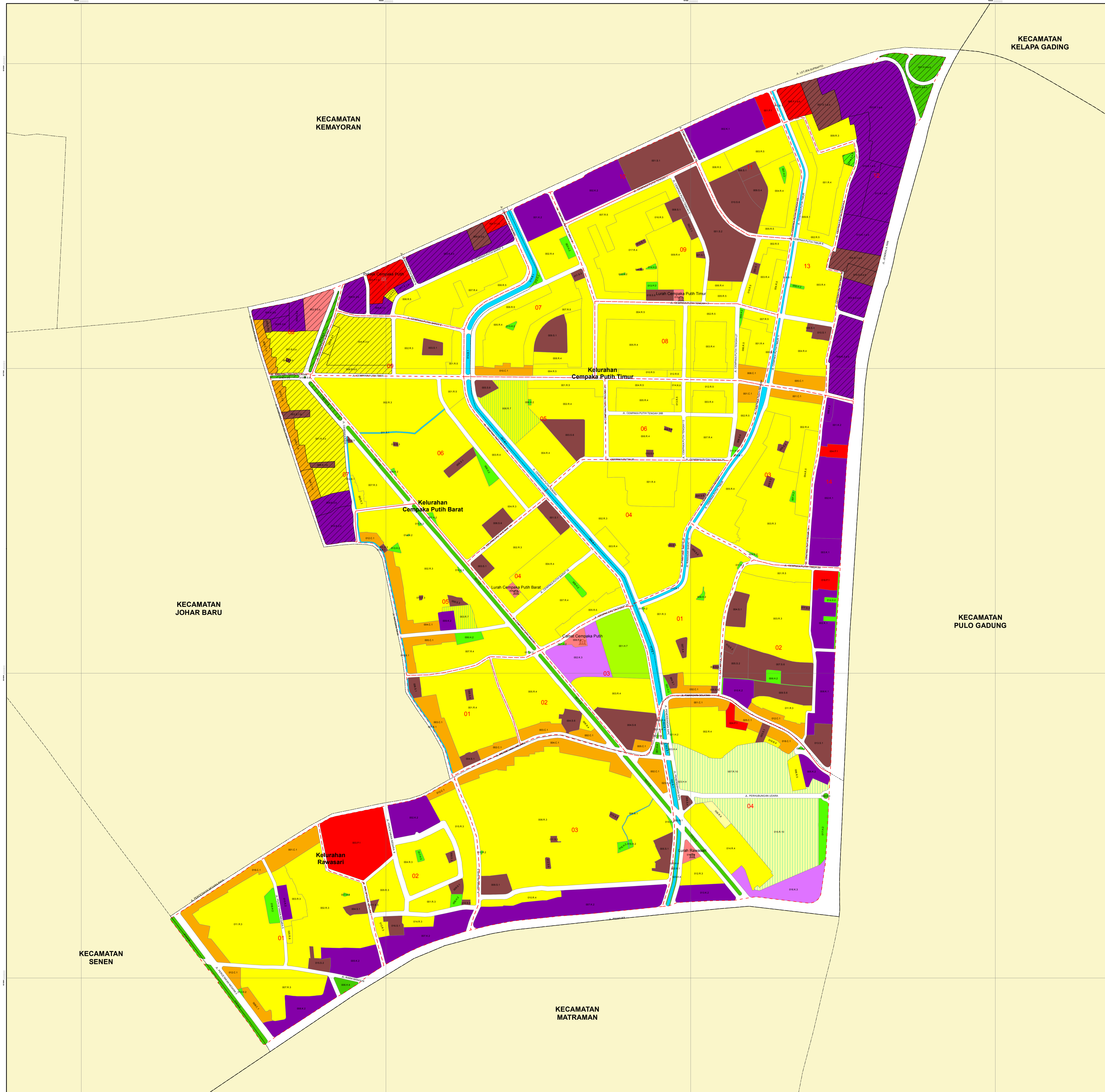


GAMBAR-1A
PETA ZONASI

KECAMATAN CEMPAKA PUTIH
KOTA ADMINISTRASI JAKARTA PUSAT



KETERANGAN :

- BATAS PROVINSI
- BATAS KOTA ADMINISTRASI
- BATAS KECAMATAN
- BATAS KELURAHAN

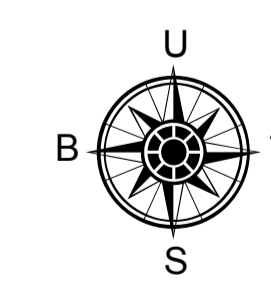
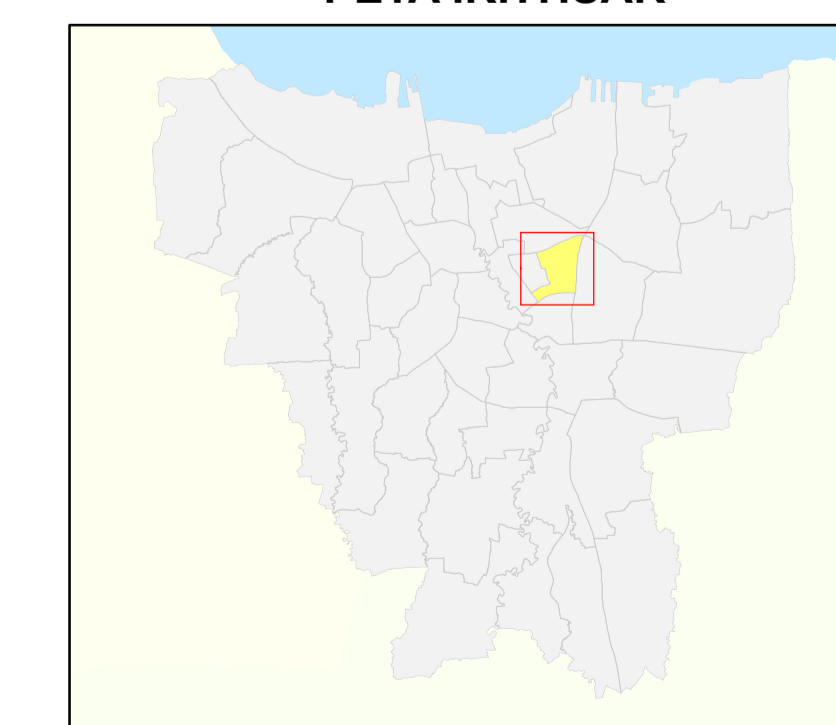
ZONA TERBUKA BIRU	ZONA PERUMAHAN VERTIKAL
B.1 SUB ZONA TERBUKA BIRU	R.7 SUB ZONA RUMAH SUSUN
ZONA LINDUNG	R.8 SUB ZONA RUMAH SUSUN UMUM
L.1 SUB ZONA SUAKA DAN PELESTARIAN ALAM	R.9 SUB ZONA RUMAH KDB RENDAH
L.2 SUB ZONA SEMPADAN LINDUNG	R.10 SUB ZONA RUMAH VERTIKAL KDB RENDAH
ZONA HUTAN KOTA	ZONA PERUMAHAN KDB RENDAH
H.1 SUB ZONA HUTAN KOTA	R.9 SUB ZONA RUMAH KDB RENDAH
ZONA TAMAN KOTA/LINGKUNGAN	ZONA PERUMAHAN VERTIKAL KDB RENDAH
H.2 SUB ZONA TAMAN KOTA/LINGKUNGAN	R.10 SUB ZONA RUMAH VERTIKAL KDB RENDAH
ZONA PERMAKAMAN	ZONA PELAYANAN UMUM DAN SOSIAL
H.3 SUB ZONA PERMAKAMAN	S.1 SUB ZONA PRASARANA PENDIDIKAN
ZONA JALUR HIJAU	S.2 SUB ZONA PRASARANA KESEHATAN
H.4 SUB ZONA JALUR HIJAU	S.3 SUB ZONA PRASARANA IBADAH
H.5 SUB ZONA HIJAU TEGANGAN TINGGI	S.4 SUB ZONA PRASARANA SOSIAL BUDAYA
H.6 SUB ZONA HIJAU PENGAMAN JALUR KA	S.5 SUB ZONA PRASARANA REKREASI DAN OLAHRAGA
ZONA HIJAU REKREASI	S.6 SUB ZONA PRASARANA PELAYANAN UMUM
H.7 SUB ZONA HIJAU REKREASI	S.7 SUB ZONA PRASARANA TERMINAL
ZONA PEMERINTAHAN NASIONAL	ZONA PERKANTORAN, PERDAGANGAN DAN JASA
P.1 SUB ZONA PEMERINTAHAN NASIONAL	K.1 SUB ZONA PERKANTORAN
ZONA PERWAKILAN NEGARA ASING	K.2 SUB ZONA PERDAGANGAN DAN JASA
P.2 SUB ZONA PERWAKILAN NEGARA ASING	ZONA PERKANTORAN, PERDAGANGAN DAN JASA KDB RENDAH
ZONA PEMERINTAHAN DAERAH	K.3 SUB ZONA PERKANTORAN KDB RENDAH
P.3 SUB ZONA PEMERINTAHAN DAERAH	K.4 SUB ZONA PERDAGANGAN DAN JASA KDB RENDAH
ZONA PERUMAHAN KAMPUNG	ZONA CAMPURAN
R.1 SUB ZONA RUMAH KAMPUNG	C.1 SUB ZONA CAMPURAN
ZONA PERUMAHAN KDB SEDANG-TINGGI	ZONA INDUSTRI DAN PERGUDANGAN
R.2 SUB ZONA RUMAH SANGAT KECIL	G.1 SUB ZONA PERGUDANGAN
R.3 SUB ZONA RUMAH KECIL	I.1 SUB ZONA INDUSTRI
R.4 SUB ZONA RUMAH SEDANG	
R.5 SUB ZONA RUMAH BESAR	KETERANGAN TEKNIK PENGATURAN ZONASI
R.6 SUB ZONA RUMAH FLAT	TEKNIK PENGATURAN ZONASI
	BATAS BLOK
	00 KODE BLOK
	000 KODE SUB BLOK
	000.A.0 ID SUB BLOK

GUBERNUR PROVINSI DAERAH KHUSUS
IBUKOTA JAKARTA,

ttd.

JOKO WIDODO

PETA IKHTISAR



SKALA



SISTEM PROYEKSI DAN GRID

PROYEKSI : UNIVERSAL TRANSVERSE MERCATOR
SISTEM GRID : GRID GEOGRAFI & METER
DATUM & ZONA UTM : WGS-84, 48 SELATAN



**PEMERINTAH PROVINSI
DAERAH KHUSUS IBUKOTA JAKARTA**