

GAMBAR-13A

PETA ZONASI

KECAMATAN PENJARINGAN

KOTA ADMINISTRASI JAKARTA UTARA



KETERANGAN :

- BATAS PROVINSI
- BATAS KOTA ADMINISTRASI
- BATAS KECAMATAN
- BATAS KELURAHAN

ZONA TERBUKA BIRU

- B.1 SUB ZONA TERBUKA BIRU

ZONA LINDUNG

- L.1 SUB ZONA SUAKA DAN PELESTARIAN ALAM
- L.2 SUB ZONA SEMPADAN LINDUNG

ZONA HUTAN KOTA

- H.1 SUB ZONA HUTAN KOTA

ZONA TAMAN KOTA/LINGKUNGAN

- H.2 SUB ZONA TAMAN KOTA/LINGKUNGAN

ZONA PERMAKAMAN

- H.3 SUB ZONA PERMAKAMAN

ZONA JALUR HIJAU

- H.4 SUB ZONA JALUR HIJAU
- H.5 SUB ZONA HIJAU TEGANGAN TINGGI
- H.6 SUB ZONA HIJAU PENGAMAN JALUR KA

ZONA HIJAU REKREASI

- H.7 SUB ZONA HIJAU REKREASI

ZONA PEMERINTAHAN NASIONAL

- P.1 SUB ZONA PEMERINTAHAN NASIONAL

ZONA PERWAKILAN NEGARA ASING

- P.2 SUB ZONA PERWAKILAN NEGARA ASING

ZONA PEMERINTAHAN DAERAH

- P.3 SUB ZONA PEMERINTAHAN DAERAH

ZONA PERUMAHAN KAMPUNG

- R.1 SUB ZONA RUMAH KAMPUNG

ZONA PERUMAHAN KDB SEDANG-TINGGI

- R.2 SUB ZONA RUMAH SANGAT KECIL
- R.3 SUB ZONA RUMAH KECIL
- R.4 SUB ZONA RUMAH SEDANG
- R.5 SUB ZONA RUMAH BESAR
- R.6 SUB ZONA RUMAH FLAT

ZONA PERUMAHAN VERTIKAL

- R.7 SUB ZONA RUMAH SUSUN
- R.8 SUB ZONA RUMAH SUSUN UMUM

ZONA PERUMAHAN KDB RENDAH

- R.9 SUB ZONA RUMAH KDB RENDAH

ZONA PERUMAHAN VERTIKAL KDB RENDAH

- R.10 SUB ZONA RUMAH VERTIKAL KDB RENDAH

ZONA PELAYANAN UMUM DAN SOSIAL

- S.1 SUB ZONA PRASARANA PENDIDIKAN
- S.2 SUB ZONA PRASARANA KESEHATAN
- S.3 SUB ZONA PRASARANA IBADAH
- S.4 SUB ZONA PRASARANA SOSIAL BUDAYA
- S.5 SUB ZONA PRASARANA REKREASI DAN OLAHRAGA
- S.6 SUB ZONA PRASARANA PELAYANAN UMUM
- S.7 SUB ZONA PRASARANA TERMINAL

ZONA PERKANTORAN, PERDAGANGAN DAN JASA

- K.1 SUB ZONA PERKANTORAN
- K.2 SUB ZONA PERDAGANGAN DAN JASA

ZONA PERKANTORAN, PERDAGANGAN DAN JASA KDB RENDAH

- K.3 SUB ZONA PERKANTORAN KDB RENDAH
- K.4 SUB ZONA PERDAGANGAN DAN JASA KDB RENDAH

ZONA CAMPURAN

- C.1 SUB ZONA CAMPURAN

ZONA INDUSTRI DAN PERGUDANGAN

- G.1 SUB ZONA PERGUDANGAN
- I.1 SUB ZONA INDUSTRI

KETERANGAN TEKNIK PENGATURAN ZONASI

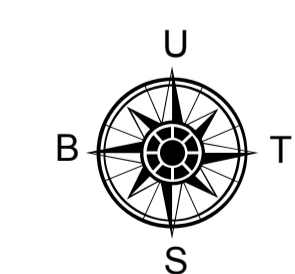
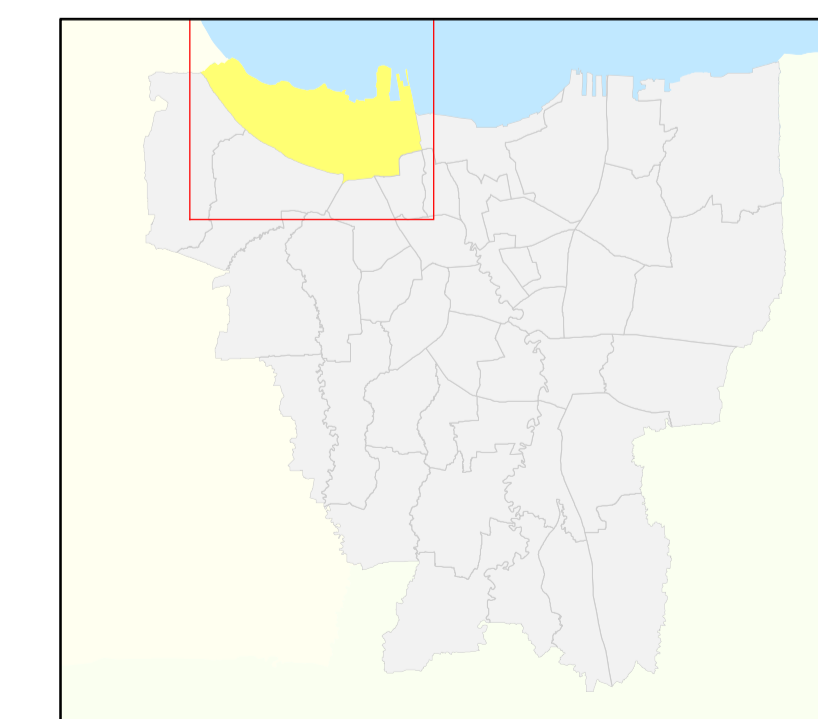
- TEKNIK PENGATURAN ZONASI
- BATAS BLOK
- KODE BLOK
- KODE SUB BLOK
- ID SUB BLOK

GUBERNUR PROVINSI DAERAH KHUSUS
IBUKOTA JAKARTA,

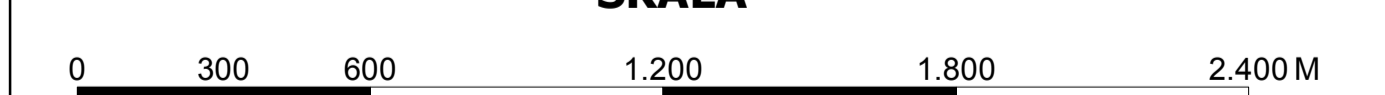
ttd.

JOKO WIDODO

PETA IKHTISAR



SKALA



SISTEM PROYEKSI DAN GRID

- PROYEKSI : UNIVERSAL TRANSVERSE MERCATOR
- SISTEM GRID : GRID GEOGRAFI & METER
- DATUM & ZONA UTM : WGS-84, 48 SELATAN



PEMERINTAH PROVINSI
DAERAH KHUSUS IBUKOTA JAKARTA